



COMUNE DI CANAL SAN BOVO

(Provincia di Trento)

Verbale di deliberazione N. 28

della Giunta comunale

OGGETTO: AGGIORNAMENTO DELLA DELIMITAZIONE DEL CENTRO ABITATO, AI SENSI DEGLI ARTICOLI 3 E 4 DEL D.LGS 285/1992.

L'anno **DUEMILASEDICI**, il giorno **quindici** del mese di **febbraio**, alle ore 17.00, nella sala delle riunioni, a seguito di regolari avvisi, recapitati a termini di legge, si è convocata la Giunta comunale.

Presenti i signori:

1. Rattin Albert - Sindaco
2. Loss Renato - Assessore
3. Corona Clelia - Assessore
4. Fruet Mariapiera - Assessore

Assenti	
giust.	ingiust.

Assiste il Segretario Comunale Signor Sperandio Lino.

Riconosciuto legale il numero degli intervenuti, il Signor Rattin Albert, nella sua qualità di Sindaco assume la presidenza e dichiara aperta la seduta per la trattazione dell'oggetto suindicato.

LA GIUNTA COMUNALE

PREMESSO che con delibera della Giunta comunale n.176 di data 30 giugno 1993 e successiva delibera n. 9 del 14 febbraio 2008 l'Amministrazione ha provveduto alla delimitazione del centro abitato ai sensi dell'art. 3 e 4 del dlgs 285/1992 Codice della strada) ;

CONSIDERATO che:

- con nota di data 22 agosto 2014 il Servizio gestione strade della PAT ha chiesto di aggiornare la delimitazione del centro abitato ;
- a seguito degli interventi pubblici e privati effettuati in questi anni, si rende necessario procedere ad una nuova delimitazione dei centri abitati ;
- è quindi necessario ridefinire il perimetro del Centro Abitato, in conformità alla definizione di centro abitato di cui all'art. 3 punto 8 del D.lgs 285/1992 e s.m.;
- l'art. 4 del Dlgs introduce l'obbligo per tutti i comuni di procedere alla delimitazione del centro abitato con delibera di Giunta comunale con idonea cartografia;
- L'art. 2 comma 7 del Dlgs 285/1992 stabilisce che : “ le strade urbane di cui al comma 2 lettere D, E e F, sono sempre comunali quando siano situate nell'interno dei centri abitati, eccettuati i tratti interni di strade statali, regionali o provinciali, che attraversano centri abitati con popolazione non superiore a diecimila abitanti;
- L'art. 5 comma 7 del Regolamento di attuazione del nuovo codice della strada così come modificato dal DPR 610/1996 stabilisce che : “ Nei casi in cui la delimitazione del centro abitato interessi strade non comunali, la deliberazione della Giunta comunale, prevista dall'art. 4 comma 1 del Codice, con la relativa cartografia allegata, è inviata all'ente proprietario della strada interessata prima della pubblicazione all'albo pretorio indicando la data di inizio di quest'ultima. Entro il termine di pubblicazione l'ente stesso può inviare al Comune osservazioni o proposte in merito. Su esse si esprime definitivamente la Giunta comunale con deliberazione che è pubblicata all'albo pretorio per dieci giorni consecutivi e comunicata all'ente interessato entro questo stesso termine”;

RITENUTO pertanto necessario provvedere all'approvazione della nuova delimitazione del Centro abitato, così come previsto dal Dlgs 285/1992 e s.m.con relative cartografie allegate;

VISTI:

- gli art.. 3 e 4 del Dlgs 285/1992 e s.m.;
- l'art. 26 della L. 488/1999;
- il D.P.Reg. 01.02.2005 n.3/L TULLROC
- lo statuto comunale;

ACQUISITO il parere favorevole in ordine alla regolarità tecnico amministrativa, del tecnico comunale e rilevato che il presente atto non comporta alcuna valutazione di ordine contabile e pertanto non necessita di acquisizione del parere di regolarità contabile di copertura finanziaria;

CON VOTI favorevoli unanimi e palesi;

delibera

1.Di approvare, per quanto in premessa, ai sensi dell'art. 4 del Dlgs 285/1992 e s.m., la delimitazione del Centro abitato come da tabelle seguenti e n. 8 cartografie allegata alla presente delibera quale parte integrante della stessa;

DELIMITAZIONE DEI CENTRI ABITATI SU STRADE PROVINCIALI

Località	strada	Progressiva inizio Km	Progressiva fine Km
Canal San Bovo	Sp 80	3.423	Si innesta su inizio SP 79
Canal San Bovo	Sp 79	9.950	12.064
Frazione Ronco costa	Sp 79	13.330	15.010
Frazione di Prade	Sp 279/dir	2.821	4.560
Frazione di Ciconia	Sp 279/dir	1.435	1.990
Frazione di Zortea	Sp 279/dir	0.010	1.060
Frazione di Gobbera	Sp 79	5.615	5.975

DELIMITAZIONE DEI CENTRI ABITATI SU STRADE COMUNALI.

Località	strada	inizio	fine
Frazione Caoria	Ex provinciale	Nei pressi ex cimitero militare	Al bivio con l'innesto alla Sp 56
Frazione Ronco Chiesa	Comunale	Loc. Pieroi	Al capitello della Chiesa

2.Di trasmettere la presente delibera al Servizio Gestione Strade della Provincia di Trento per l'eventuale presentazione di osservazioni di cui L'art. 5 comma 7 del Regolamento di attuazione del nuovo codice della strada;

3.di dare atto che il comune apporrà i segnali di "inizio " e " fine " centro abitato come previsto dall'art. 37 comma 1 lett. b) del Dlgs 285/1992;

4.Di dare atto che avverso il presente provvedimento possono essere esperiti:

- ricorso giurisdizionale di fronte al T.R.G.A. di Trento ex articolo 29 del Dlgs 104/2010 entro 60 giorni;
- ricorso straordinario al Presidente della Repubblica ex articolo 8 del D.P.R. 1199/1971 entro 120 giorni;
- opposizione alla Giunta Comunale ex articolo 79 c. 5 del DP Reg. 01.02.2005 n. 3/L;

Data lettura del presente verbale, lo stesso viene approvato e sottoscritto.

IL SINDACO
F.to Rattin Albert

IL SEGRETARIO COMUNALE
F.to Sperandio Lino

RELAZIONE DI PUBBLICAZIONE
(Art. 79 D.P.Reg. 01.02.2005 nr. 3/L)

Io sottoscritto Segretario Comunale, certifico che copia del presente verbale viene pubblicata il giorno **18/02/2016** all'Albo pretorio e all'Albo informatico ove rimarrà esposta per 10 giorni consecutivi fino al giorno **28/02/2016**.

Canal San Bovo, lì 18/02/2016

IL SEGRETARIO COMUNALE
F.to Sperandio Lino

CERTIFICAZIONE ESECUTIVITA'

Il sottoscritto Segretario Comunale dichiara ai sensi dell'art. 79 comma 3 del T.U.LL.RR.O.C. approvato con D.P.Reg. 1 febbraio 2005 n. 3/L, che la presente deliberazione è divenuta esecutiva il giorno **28 febbraio 2016** ad ogni effetto di legge.

IL SEGRETARIO COMUNALE
F.to Sperandio Lino

Copia conforme all'originale in carta libera per uso amministrativo.

Canal San Bovo, lì

IL SEGRETARIO COMUNALE
Sperandio Lino

Pareri resi in data **15.02.2016** ai sensi dell'art. 81 comma 1 del vigente T.U.LL.RR.O.C. approvato con DPREg. 1/02/2005 n. 3/L. Istruttoria relativa alla proposta di deliberazione della Giunta comunale, avente ad oggetto:

AGGIORNAMENTO DELLA DELIMITAZIONE DEL CENTRO ABITATO, AI SENSI DEGLI ARTICOLI 3 E 4 DEL D.LGS 285/1992.

<i>PARERE DI REGOLARITA' TECNICO-AMMINISTRATIVA</i>
--

Esaminata ed istruita la proposta di deliberazione in oggetto, si ritiene che la medesima sia conforme alla normativa tecnico-amministrativa che regola la materia, come richiesto dall'art. 81 comma 1 del vigente T.U.LL.RR.O.C. approvato con DPREg. 1/02/2005 n. 3/L.

Canal San Bovo, 15/02/2016

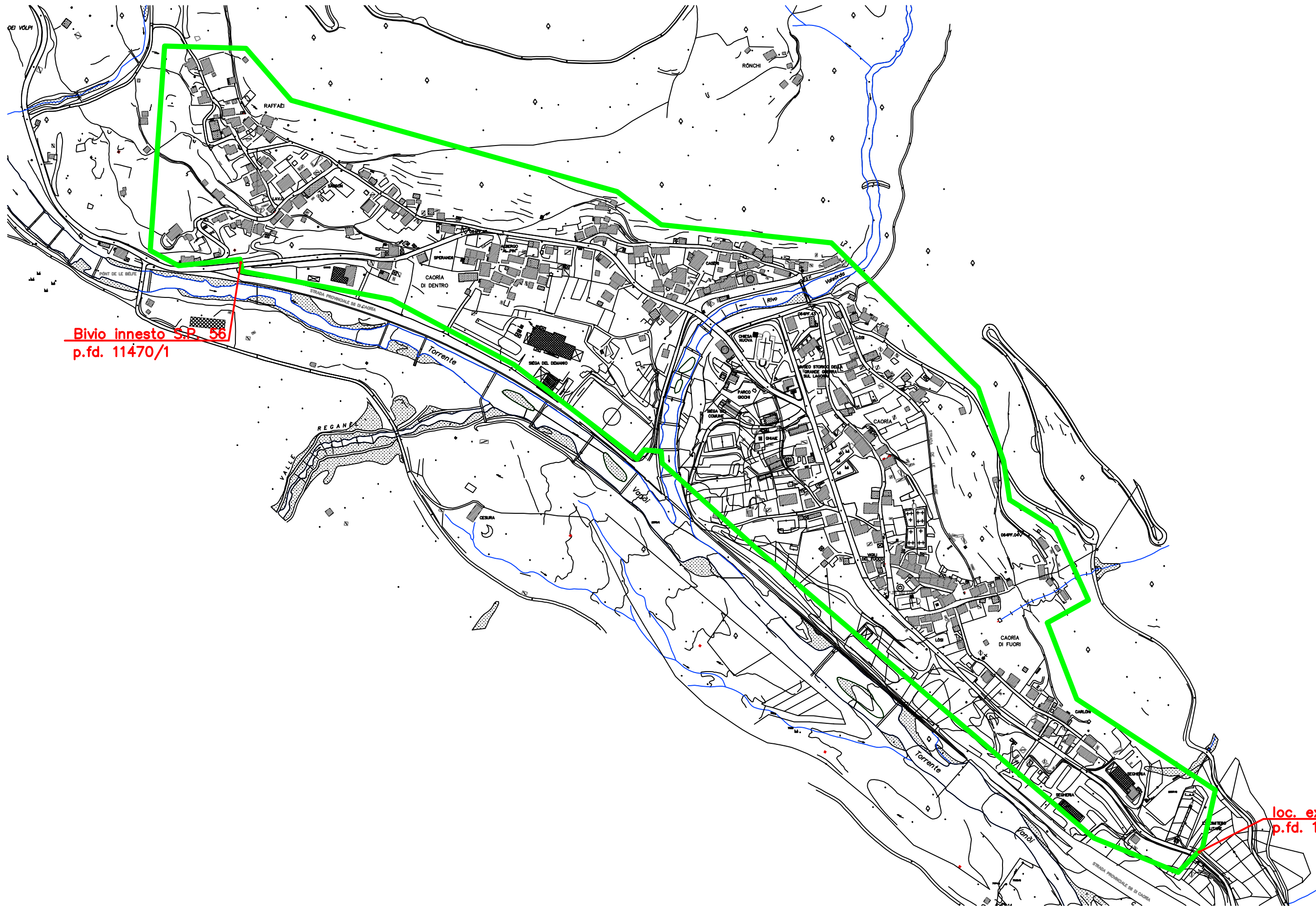
IL RESPONSABILE

F.to (Ettore Rattin)

C.C. Canal San Bovo

n. 1 CAORIA

— = DELIMITAZIONE CENTRO ABITATO



Bivio innesto S.P. 56
p.f.d. 11470/1

loc. ex Cimitero Militare
p.f.d. 11130/3

C.C. Canal San Bovo

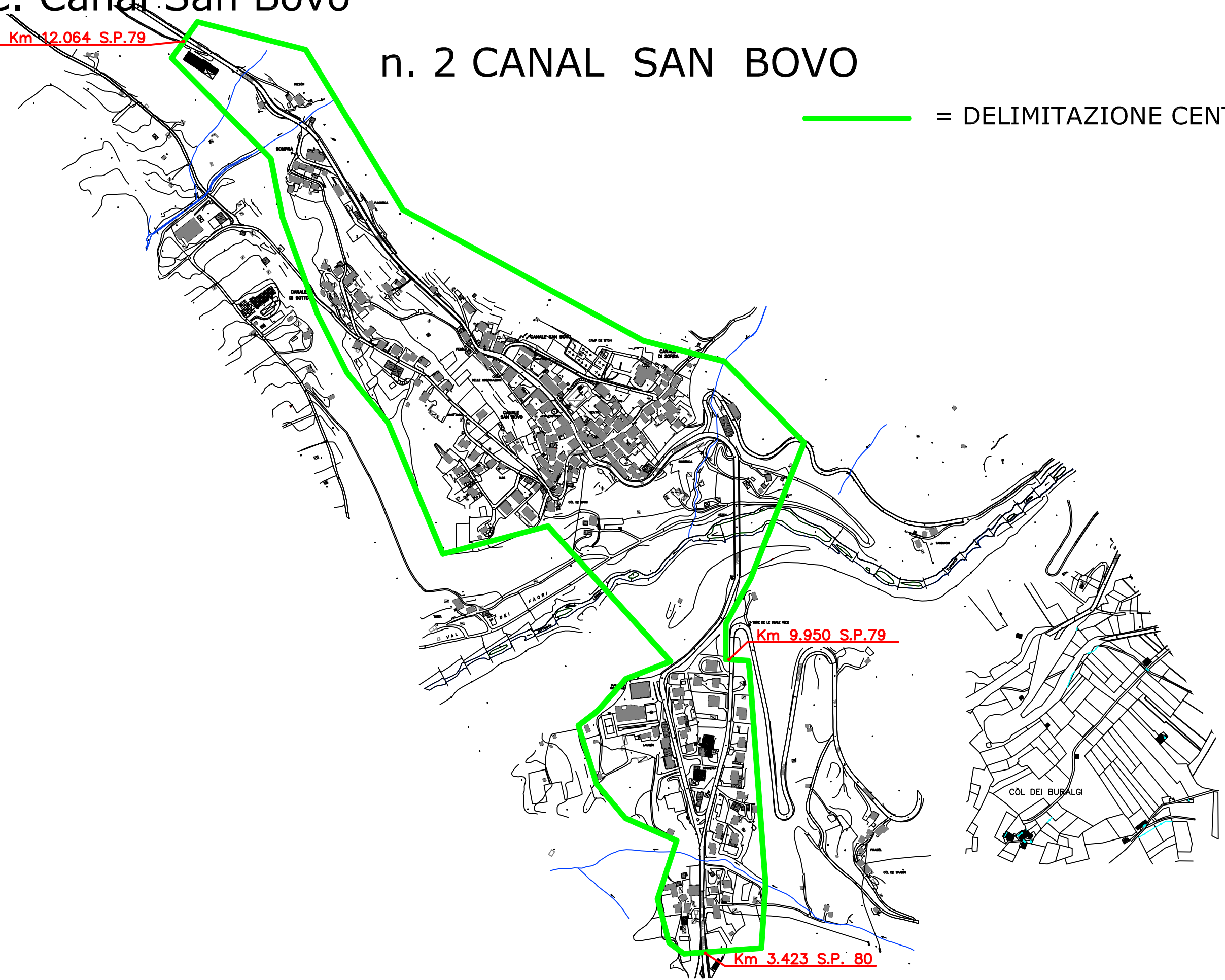
n. 2 CANAL SAN BOVO

 = DELIMITAZIONE CENTRO ABITATO

Km 12.064 S.P.79

Km 9.950 S.P.79

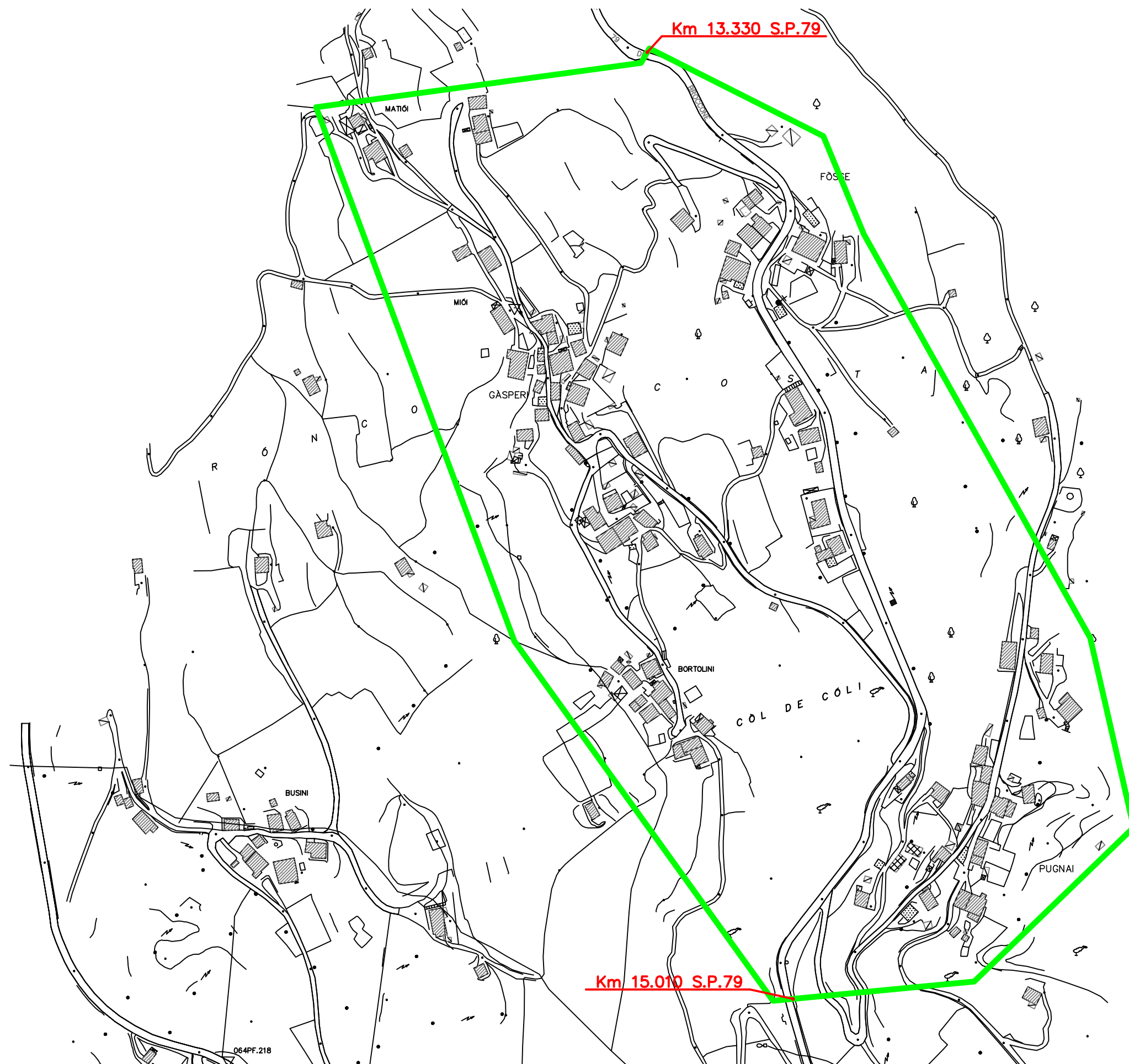
Km 3.423 S.P. 80



C.C. Canal San Bovo

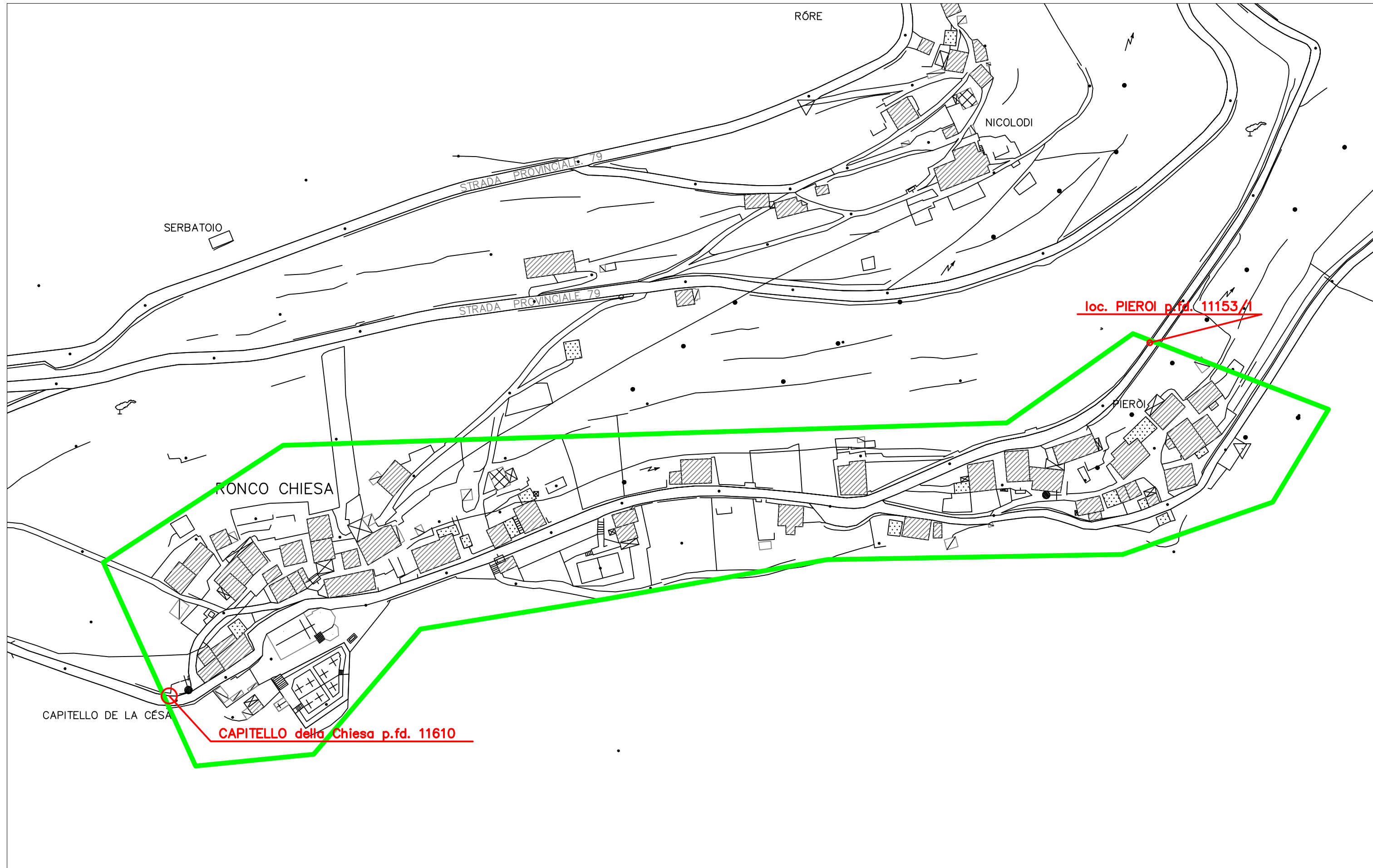
n. 3 RONCO Costa

— = DELIMITAZIONE CENTRO ABITATO



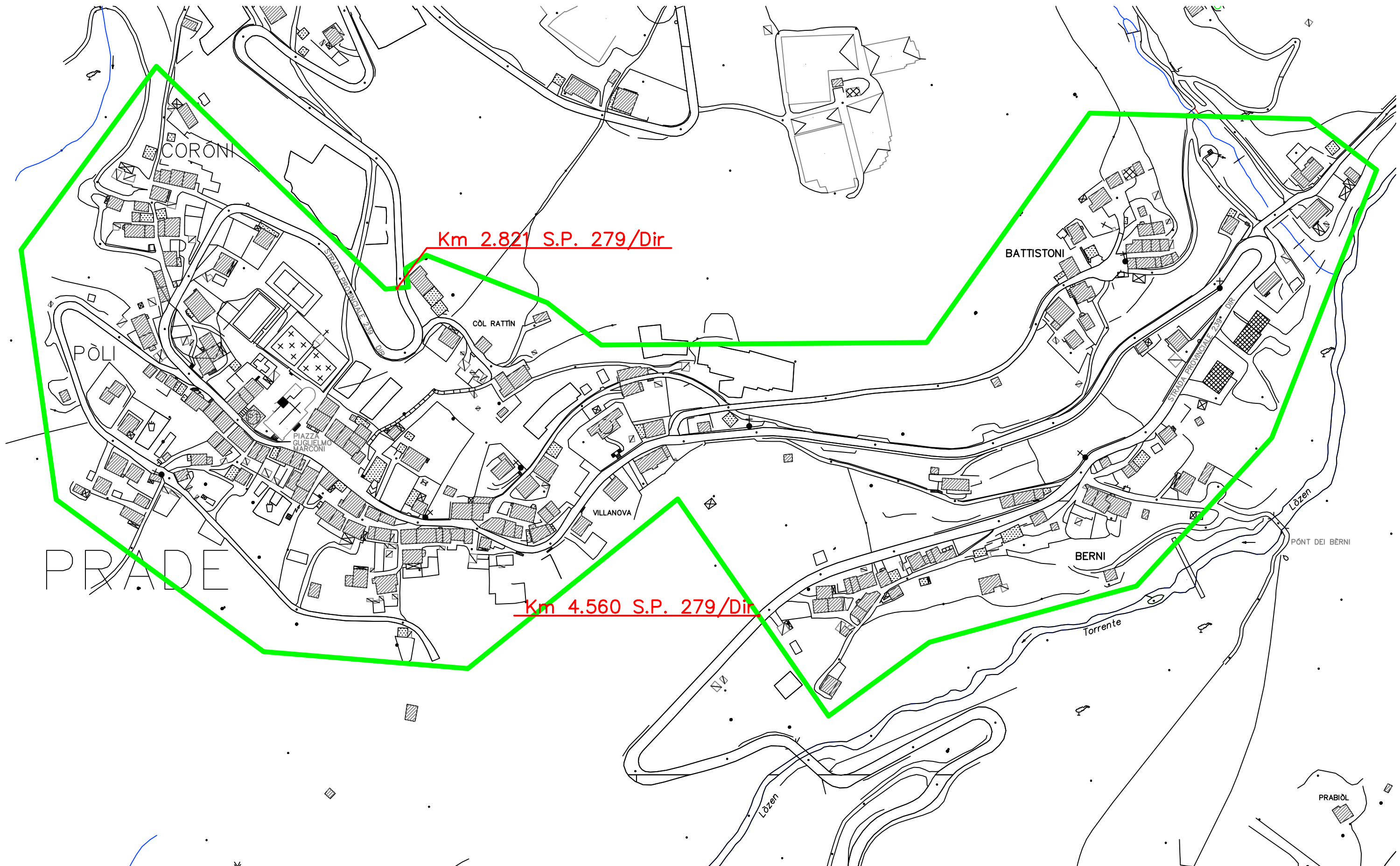
C.C. Canal San Bovo

n. 4 RONCO Chiesa  = DELIMITAZIONE CENTRO ABITATO



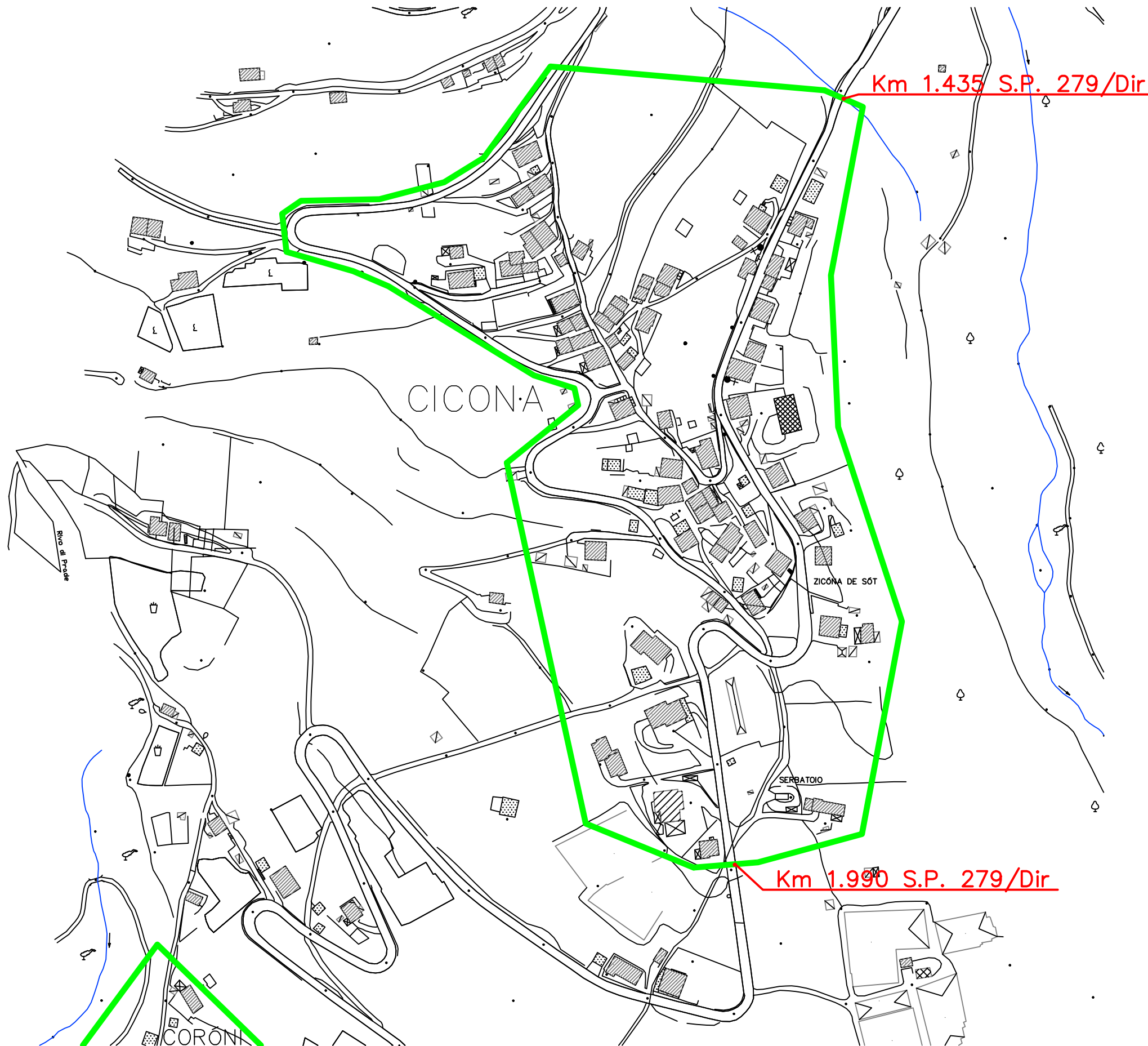
C.C. Canal San Bovo n. 5 PRADE

— = DELIMITAZIONE CENTRO ABITATO




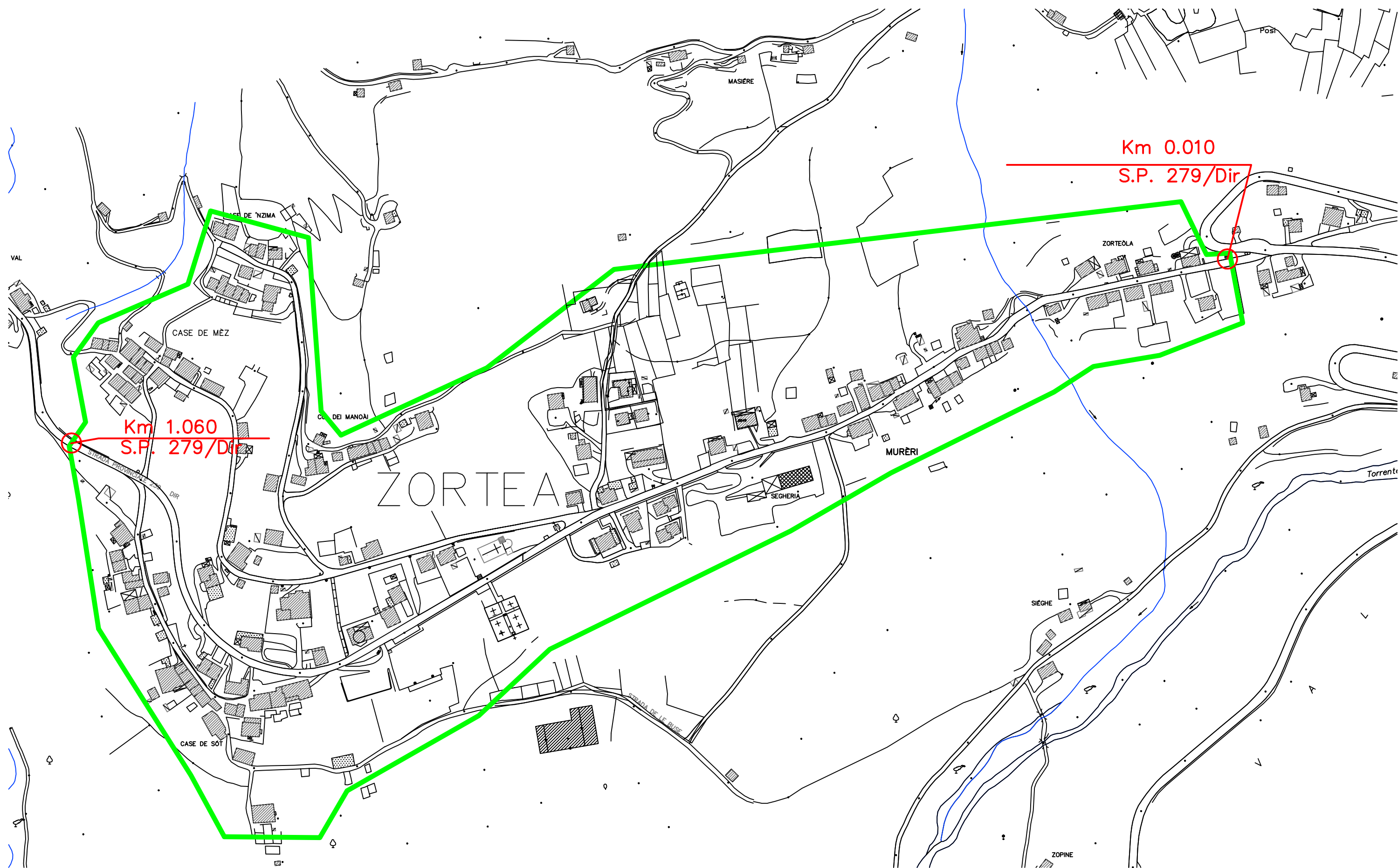
C.C. Canal San Bovo n. 6 CICONA

 = DELIMITAZIONE CENTRO ABITATO



C.C. Canal San Bovo

n. 7 ZORTEA  = DELIMITAZIONE CENTRO ABITATO



C.C. Canal San Bovo

n. 8 Passo GOBBERA  = DELIMITAZIONE CENTRO ABITATO

